



**КОМИТЕТ ИМУЩЕСТВЕННЫХ ОТНОШЕНИЙ
АДМИНИСТРАЦИИ ПЕРМСКОГО МУНИЦИПАЛЬНОГО ОКРУГА**

РЕШЕНИЕ

о размещении объектов № 260

Пермский край
Пермский округ

09.02.2024

Комитет имущественных отношений администрации Пермского муниципального округа разрешает Акционерному обществу «Газпром газораспределение Пермь» (ИНН 5902183841, ОГРН 1025900512670, почтовый адрес: 614000, г. Пермь, ул. Петропавловская, 43)

размещение объекта «газопровод – ввод до границы земельного участка по адресу: Тюляковская ул. 8, Качка д. (газопровод давлением до 1,2 Мпа, для размещения которого не требуется разрешения на строительство)»

на землях муниципальная собственность

на срок 1 год

Местоположение: Пермский край, Пермский муниципальный округ, д. Качка

Приложение: схема предполагаемых к использованию земель или части земельного участка.

Особые условия использования:

1. При размещении объекта учесть параметры ширины проезда улично-дорожной сети, во избежание сужения полосы отвода дороги.
2. Получение разрешения на производство земляных работ.

Заместитель председателя комитета



М.В. Королева

Схема предполагаемых к использованию земель или части земельного участка

Объект: "Газопровод-ввод до границы земельного участка по адресу: Тюляковская ул 8, Качка д"

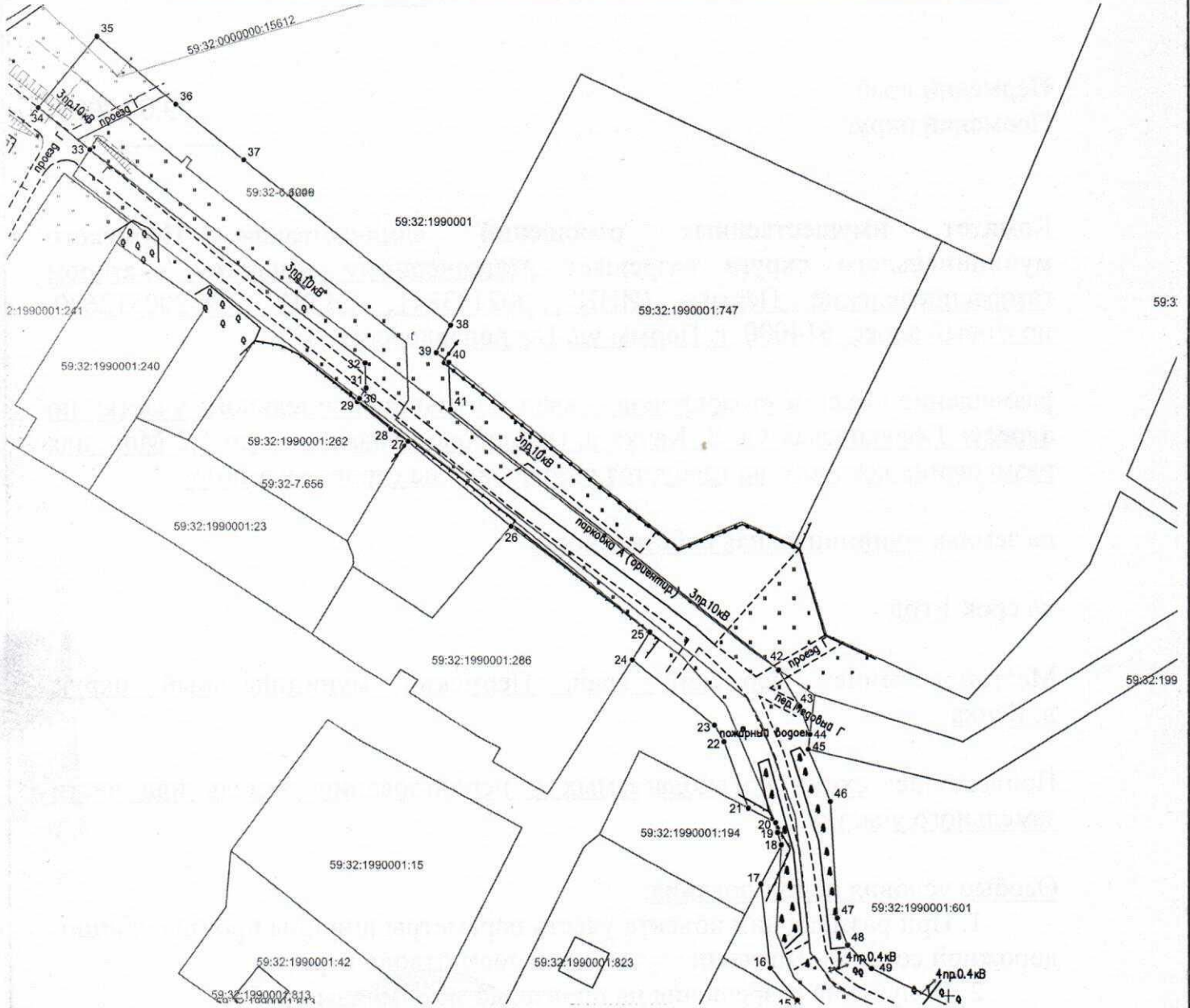
Местоположение: Пермский край, Пермский м.о., д. Качка

Площадь земель или части земельного участка, кв.м.: 9901

Категория земель: земли населённых пунктов

Вид разрешенного использования земельного участка: отсутствует

Обозначение характерных точек границ №	Координаты (МСК -59)		Обозначение характерных точек границ №	Координаты (МСК -59)		Обозначение характерных точек границ №	Координаты (МСК -59)		Обозначение характерных точек границ №	Координаты (МСК -59)		Обозначение характерных точек границ №	Координаты (МСК -59)	
	X	Y		X	Y		X	Y		X	Y		X	Y
ЗУ 1														
1	516010.85	2203581.40	12	516011.98	2203529.93	23	516164.95	2203343.89	34	516314.04	2203180.86	45	516159.15	2203366.42
2	516006.87	2203578.66	13	516049.49	2203459.48	24	516180.67	2203324.02	35	516331.20	2203195.12	46	516146.58	2203371.71
3	515995.18	2203608.63	14	516094.17	2203366.34	25	516187.32	2203328.24	36	516314.80	2203214.33	47	516118.72	2203373.37
4	515982.32	2203597.80	15	516098.92	2203363.68	26	516212.79	2203294.77	37	516301.18	2203230.68	48	516112.16	2203375.78
5	515995.12	2203582.59	16	516106.62	2203357.24	27	516233.28	2203270.08	38	516261.29	2203280.32	49	516106.53	2203381.54
6	515986.95	2203579.00	17	516126.85	2203355.03	28	516236.19	2203265.91	39	516254.60	2203276.86	50	516046.97	2203304.83
7	516001.24	2203569.01	18	516136.25	2203359.96	29	516242.72	2203257.90	40	516252.20	2203279.85	51	516034.61	2203325.68
8	515998.84	2203567.40	19	516139.22	2203359.05	30	516243.52	2203248.43	41	516240.83	2203280.21	52	516039.46	2203328.99
9	515999.90	2203563.62	20	516141.58	2203358.59	31	516245.99	2203240.04	42	516178.27	2203299.29	53	516029.48	2203342.33
10	516006.17	2203550.88	21	516148.02	2203352.01	32	516252.09	2203259.84	43	516169.51	2203364.36	54	516032.88	2203344.56
11	516016.69	2203532.65	22	516181.00	2203346.18	33	516303.69	2203193.32	44	516162.73	2203366.84	1	516010.85	2203381.40



Масштаб 1:1000

Условные обозначения:

- 1 — граница предполагаемых к использованию земель или части земельного участка
- 2 — граница земельного участка ранее учтенного в ЕГРН
- граница кадастрового квартала
- 59:32:1990001 — кадастровый номер квартала
- 59:32:1990001:195 — кадастровый номер земельного участка в кадастровом квартале
- граница объекта капитального строительства
- проектируемый газопровод
- существующий газопровод

Заявитель

(подпись, расшифровка подписи)
МП
(для юридических лиц и ИП)

Косачев О.В., по доверенности

№ 2060 от 08.12.2023

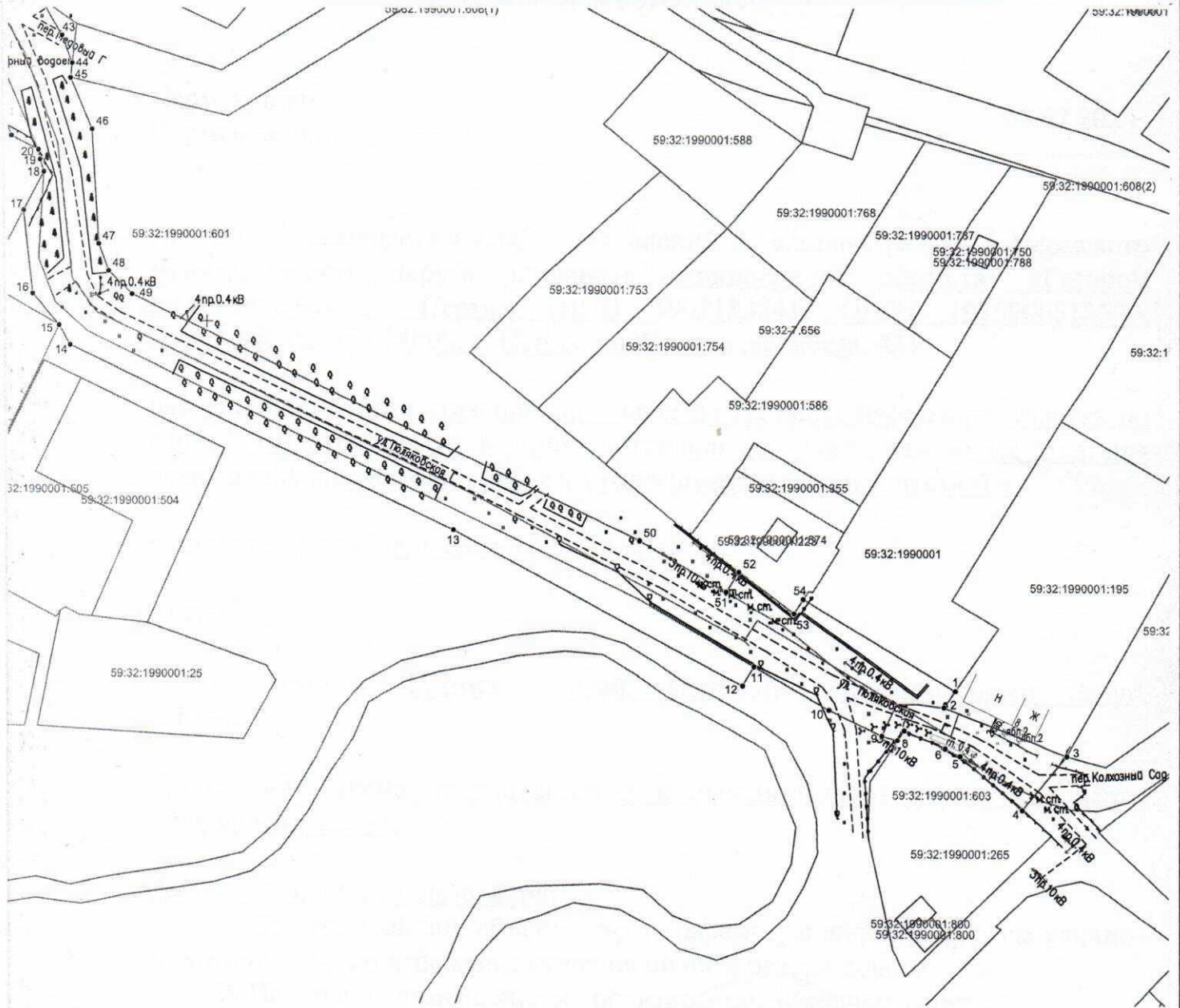
Верно

Примечание к
резолюции от
06.02.2024 №
260

Схема предполагаемых к использованию земель или части земельного участка

Объект: "Газопровод-ввод до границы земельного участка по адресу: Тюляковская ул 8, Качка д"
Местоположение: Пермский край, Пермский м.о., д. Качка
Площадь земель или части земельного участка, кв.м.: 9901
Категория земель: земли населенных пунктов
Вид разрешенного использования земельного участка: отсутствует


Обозначение характерных точек границ №	Координаты (МСК -59)		Обозначение характерных точек границ №	Координаты (МСК -59)		Обозначение характерных точек границ №	Координаты (МСК -59)		Обозначение характерных точек границ №	Координаты (МСК -59)		Обозначение характерных точек границ №	Координаты (МСК -59)	
	X	Y		X	Y		X	Y		X	Y		X	Y
3У1														
1	516010.85	2203581.40	12	516011.98	2203529.93	23	516164.95	2203343.89	34	516314.04	2203180.86	45	516159.15	2203366.42
2	516006.87	2203578.66	13	516049.49	2203459.48	24	516180.67	2203324.02	35	516331.20	2203195.12	46	516146.58	2203371.71
3	515995.18	2203608.63	14	516094.17	2203366.34	25	516187.32	2203328.24	36	516314.80	2203214.33	47	516118.72	2203373.37
4	515982.32	2203597.80	15	516098.92	2203363.68	26	516212.79	2203294.77	37	516301.18	2203230.68	48	516112.16	2203375.78
5	515995.12	2203582.59	16	516106.62	2203357.24	27	516233.28	2203270.08	38	516261.29	2203280.32	49	516106.53	2203381.54
6	515996.95	2203579.00	17	516136.85	2203355.03	28	516236.19	2203265.91	39	516234.60	2203276.86	50	516046.97	2203504.83
7	516001.24	2203569.01	18	516136.25	2203359.96	29	516242.72	2203257.90	40	516232.20	2203279.85	51	516034.61	2203525.88
8	515998.84	2203567.40	19	516139.22	2203359.05	30	516243.52	2203258.43	41	516240.83	2203280.21	52	516039.46	2203528.99
9	515999.90	2203563.62	20	516141.58	2203358.59	31	516245.99	2203260.04	42	516178.27	2203339.29	53	516029.48	2203542.33
10	516006.17	2203550.88	21	516145.02	2203352.01	32	516252.09	2203259.84	43	516169.51	2203364.36	54	516032.88	2203544.56
11	516016.69	2203532.65	22	516161.00	2203346.18	33	516303.69	2203193.32	44	516162.73	2203366.84	1	516010.85	2203366.40



Масштаб 1:1000

Условные обозначения:

- 1 — граница предполагаемых к использованию земель или части земельного участка
- 2 — граница земельного участка ранее учтенного в ЕГРН
- граница кадастрового квартала
- 59:32:1990001 — кадастровый номер квартала
- 59:32:1990001:195 — кадастровый номер земельного участка в кадастровом квартале
- граница объекта капитального строительства
- проектируемый газопровод
- существующий газопровод

Заявитель  Косачев О.В., по доверенности
(подпись, расшифровка подписи) № 2060 от 08.12.2023
МП Верно
(для юридических лиц и ИП)